




Województwo	opolskie
Powiat	brzeski
Jednostka ewidencyjna	160103_5, Grodków – obszar wiejski
Obręb ewidencyjny	0056, KOPICE
Położenie	k.m. 2, 4 dz. nr 267/2, 270/1, 270/2, 271, 274, 275/2, 276, 287, 396 i inne.
Godło mapy zasadniczej	473.214.0922
Układ współrzędnych płaskich prostokątnych	1965
Układ współrzędnych wysokościowych	Kronsztadt 60
Skala	1:500
Ks. rob.	110/2016
ID zgłoszenia	G.6640.1.788.2016

## MAPA DO CELÓW PROJEKTOWYCH

Legenda: - - - - - zakres pomiaru  
Granic w terenie nie wznawiano. Mapa została wykonana bez ustalenia obciążeń służebnościami gruntowymi.

## OBJAŚNIENIA

-  ZAMIENNA TRASA KANAŁU SANITARNEGO I PRZYŁĄCZA  
PIERWOTNA TRASA KANAŁU SANITARNEGO BEZ ZMIAN  
- Decyzja pozwolenia na budowę Nr 376/08  
- PROTOKÓŁ PZUDP G.1.7442-12/2008 z dnia 29.02.2008 r.
-  ANULOWANA PIERWOTNA TRASA KANAŁU SANITARNEGO
-  RO1 - Rura osłonowa stalowa DN400  
RO2 - Rura osłonowa stalowa DN300  
- Numer działki objętej inwestycją

<b>TECHSAN</b> PRACOWNIA PROJEKTOWA INWESTYCJI KOMUNALNYCH 53-129 Wrocław, ul. Sudecka 78/10; tel. kom. 603 805 152 PRACOWNIA - 53-030 Wrocław, ul. Przejździ 4/19; tel./fax: 71- 353 90 30 e-mail: technosan@poczta.onet.pl			
Nazwa obiektu:	BUDOWA KANALIZACJI SANITARNEJ GRAWITACYJNEJ I ŁĄCZNEJ W GMINIE GRODKÓW-ETAP II - KOPICE, KOPICE-LESNICA (KANAL K1, K1-2)	Nr zlecenia	KP.16.7013.4.2016.MX
Tytuł rysunku:	PROJEKT ZAGOSPODAROWANIA TERENU	Skala	1:500
Inwestor:	GMINA GRODKÓW	Nr rys.	1
Stadium:	PROJEKT WYKONAWCZY ZAMIENNY		
Projektant	mgr inż. Janusz Dynowski	Nr uprawnień	26/90/UW
Sprawdzący	mgr inż. Helena Dziuk	Data	09.2016
		Podpis	

